

RED DE DETECCIÓN DEL RIESGO POR PLAGUICIDAS

FICHA DE TOMA DE MUESTRAS

1. DATOS IDENTIFICATIVOS DEL MUESTREO			
CÓDIGO DEL PUNTO DE MUESTREO	GN00000060		
NOMBRE DEL PUNTO DE MUESTREO	R. GUADIANA-ALMENDRALEJO, 100M AGUAS ARRIBA CONFLUENCIA RÍO MATACHEL		
COORDENADA X	215857	DEMARCACIÓN HIDROGRÁFICA	GUADIANA
COORDENADA Y	4303181	CÓDIGO MASA DE AGUA	ES040MSPF00013355B
HUSO	30	AGUAS SPF/SBT	SPF
MUNICIPIO	La Zarza		
ORGANISMO/EMPRESA MUESTREO			
MUESTREADOR/ES			
CÓDIGO DE MUESTRA	23	Nº DE BOTES	2
FECHA DE MUESTREO	29/04/2024	VOLUMEN (L)	1,125
HORA DE MUESTREO	16:55	Agua estancada en el pozo	
Responsable de la finca		Tiempo de purga (min)	
Teléfono		Volumen de purga (L)	
Descripción del punto de muestreo	La zona de ribera es arbórea, en algunos tramos se pueden observar pequeñas agrupaciones herbáceas. Los cultivos más representativos de la zona son los de secano, entre los que se evidenció la presencia de olivos y cereales.		
Descripción de acceso y localización	Población más cercana Don Álvaro. Se accede desde la carretera BA-089. Al llegar al punto de muestreo se encuentra una pequeña caseta blanca correspondiente a una instalación de riego.		

2. RETORNOS DE RIEGO	
Punto representativo	Comunidad de Regantes
Colector/desagüe	Otra información (especificar )
Observaciones	

3. CARACTERÍSTICAS FÍSICO-QUÍMICAS	
pH (unidades)	8,96
Temperatura del agua (°C)	20,82
Observaciones	Conductividad eléctrica a 20°C (µS/cm) 738 Otros parámetros (especificar )

4. PRECIPITACIONES, VERTIDOS E INCIDENCIAS	
Lluvia en el momento de muestreo	No
Evidencia de lluvia previa al muestreo	No
Incidenias durante el muestreo	Evidencia de vertido





5. IMÁGENES DEL PUNTO DE MUESTREO	
	
	

Imagen 1: Punto donde se toma la muestra

Imagen 2: Detalle de la masa de agua

Imagen 3: Acceso

Imagen 4: Entorno

## 6. ORTOFOTOGRAFÍA DEL PUNTO DE MUESTREO

